

## Stadfestede utbrudd og mistanker av infeksjøs lakseanemi (ILA) 2003-2026

Tabellene nedenfor viser antall lokaliteter hvor det er stadfestet ILA. Kriterier for stadfesting av diagnosen er beskrevet i Mattilsynets bekjempelsesplan for ILA (se [Infeksjøs lakseanemi \(ILA\) | Mattilsynet](#)). Det er angitt måned for Mattilsynets stadfesting av utbruddet, samt hvilket produksjonsområde (PO) lokaliteten befinner seg i.

### Status per 31. mars 2026

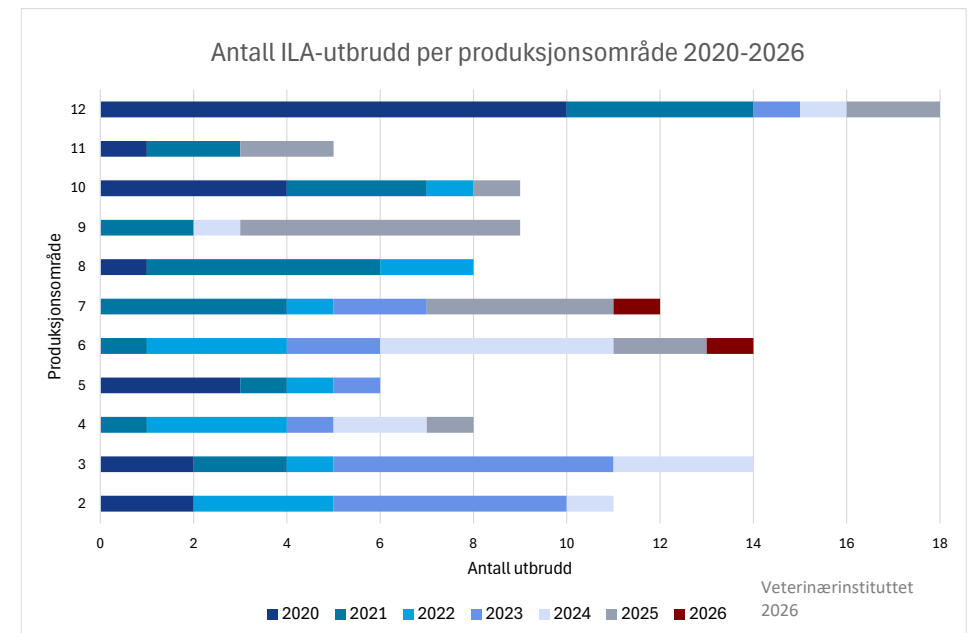
Stadfestede ILA-utbrudd per produksjonsområde i 2026: 2 (1 stk. PO6 og 1 stk. PO7)

Antall nye mistanker per produksjonsområde i 2026: 0

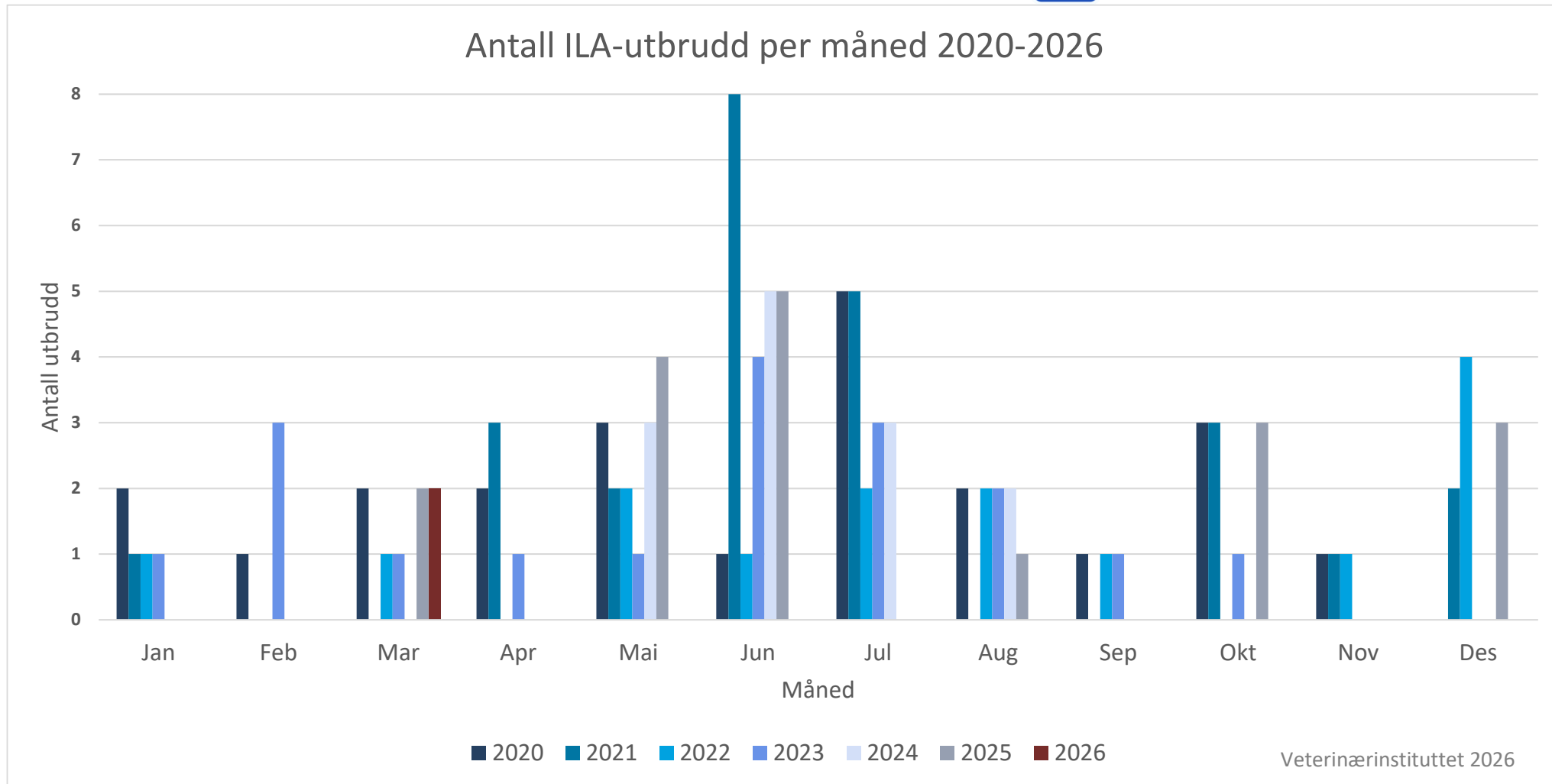
Årets to første ILA-utbrudd kom i løpet av mars på to matfisklokaliteter i PO6 og PO7. Utbruddet i PO6 hadde mistanke fra samme måned (mars), mens utbruddet i PO7 hadde mistanke fra februar.

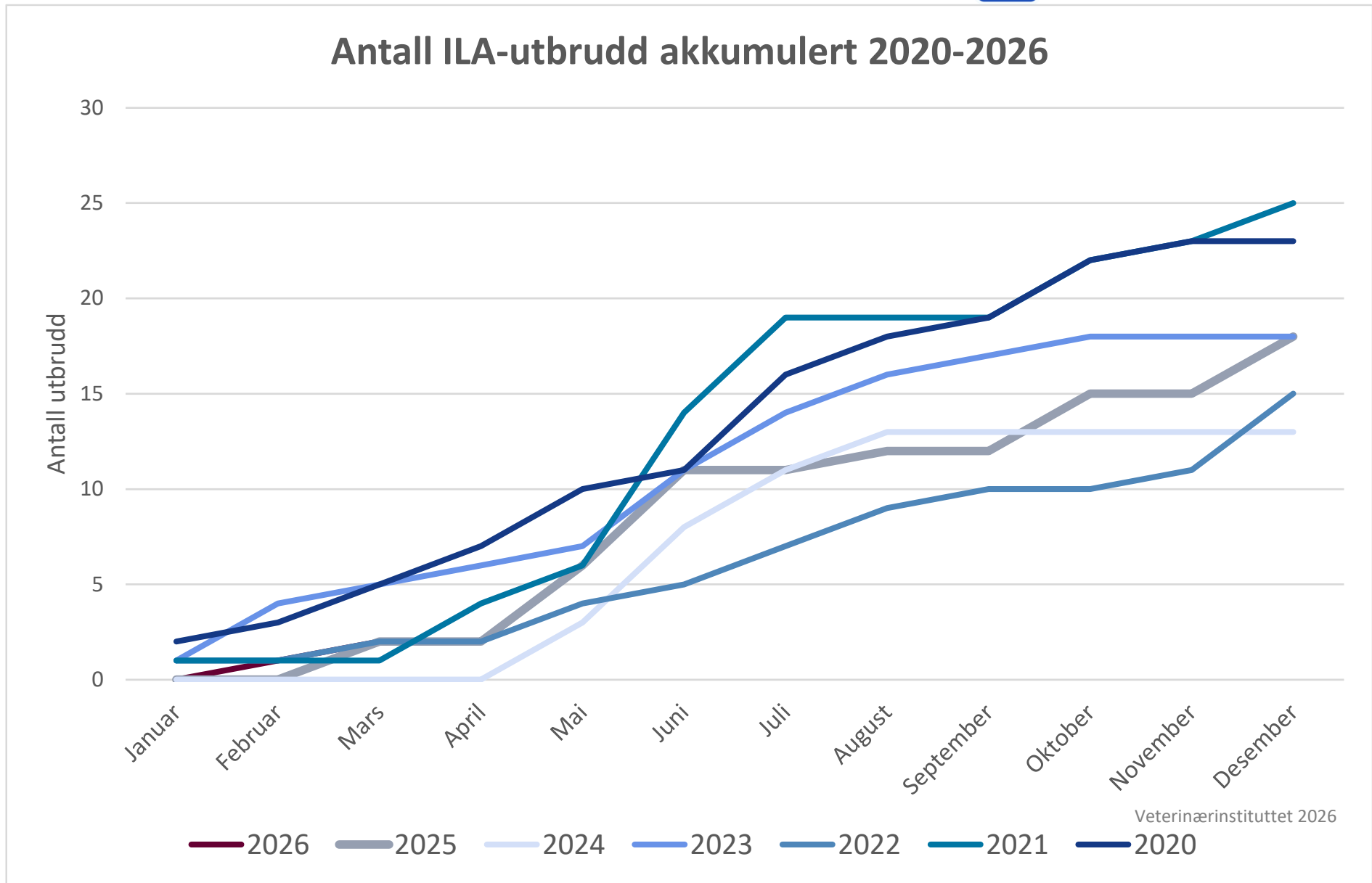
PO	Jan	Feb	Mar	Apr	Mai	Jun	Jul	Aug	Sep	Okt	Nov	Des	Tot
6	0	0	1	0	0	0	0	0	0	0	0	0	1
7	0	0	1	0	0	0	0	0	0	0	0	0	1
Sum	0	0	2	0	0	0	0	0	0	0	0	0	2

(Produksjonsområder: 1: Svenskegrensen til Jæren, 2: Ryfylke, 3: Karmøy til Sotra, 4: Nordhordland til Stadt, 5: Stadt til Hustadvika, 6: Nordmøre og Sør-Trøndelag, 7: Nord-Trøndelag med Bindal, 8: Helgeland til Bodø, 9: Vestfjorden og Vesterålen, 10: Andøya til Senja, 11: Kvaløya til Loppa, 12: Vest-Finnmark, 13: Øst-Finnmark.)



Oppdatert per 31.03.2026





Oppdatert per 31.03.2026



### Antall ILA-utbrudd akkumulert 2016-2026

År	Januar	Februar	Mars	April	Mai	Juni	Juli	August	September	Oktober	November	Desember	Totalt
2026	0	0	2	-	-	-	-	-	-	-	-	-	2
2025	0	0	2	2	6	11	11	12	12	15	15	18	18
2024	0	0	0	0	3	8	11	13	13	13	13	13	13
2023	1	4	5	6	7	11	14	16	17	18	18	18	18
2022	1	1	2	2	4	5	7	9	10	10	11	15	15
2021	1	1	1	4	6	14	19	19	19	22	23	25	25
2020	2	3	5	7	10	11	16	18	19	22	23	23	23
2019	1	1	1	2	2	3	5	5	5	6	9	10	10
2018	2	2	2	2	4	7	9	9	10	11	13	13	13
2017	1	1	2	2	4	5	7	8	9	10	11	14	14
2016	2	3	3	6	6	8	8	8	9	11	11	12	12



2025

PO	Januar	Februar	Mars	April	Mai	Juni	Juli	August	September	Oktober	November	Desember	Totalt
12	0	0	2	0	0	0	0	0	0	0	0	0	2
11	0	0	0	0	0	0	0	0	0	2	0	0	2
10	0	0	0	0	0	1	0	0	0	0	0	0	1
9	0	0	0	0	2	3	0	1	0	0	0	0	6
7	0	0	0	0	0	1	0	0	0	1	0	2	4
6	0	0	0	0	2	0	0	0	0	0	0	0	2
4	0	0	0	0	0	0	0	0	0	0	0	1	1
Sum	0	0	2	0	4	5	0	1	0	3	0	3	18

Stadfestede ILA-utbrudd per produksjonsområde i 2025: 18 (1 stk. PO4, 2 stk. PO6, 4 stk. PO7, 6 stk. PO9, 1 stk. PO10, 2. stk. PO11 og 2 stk. PO12).

Antall mistanker per produksjonsområde i 2025: 3 (1 stk. PO5, 1 stk. PO8 og 1 stk. PO9).



## 2024

Produksjons- område	Januar	Februar	Mars	April	Mai	Juni	Juli	August	September	Oktober	November	Desember	Totalt
2	0	0	0	0	1	0	0	0	0	0	0	0	1
3	0	0	0	0	1	2	0	0	0	0	0	0	3
4	0	0	0	0	0	0	2	0	0	0	0	0	2
6	0	0	0	0	0	2	1	2	0	0	0	0	5
9	0	0	0	0	1	0	0	0	0	0	0	0	1
12	0	0	0	0	0	1	0	0	0	0	0	0	1
<b>Sum</b>	<b>0</b>	<b>0</b>	<b>0</b>	<b>0</b>	<b>3</b>	<b>5</b>	<b>3</b>	<b>2</b>	<b>0</b>	<b>0</b>	<b>0</b>	<b>0</b>	<b>13</b>

(Produksjonsområder: 1: Svenskegrensen til Jæren, 2: Ryfylke, 3: Karmøy til Sotra, 4: Nordhordland til Stadt, 5: Stadt til Hustadvika, 6: Nordmøre og Sør-Trøndelag, 7: Nord-Trøndelag med Bindal, 8: Helgeland til Bodø, 9: Vestfjorden og Vesterålen, 10: Andøya til Senja, 11: Kvaløya til Loppa, 12: Vest-Finnmark, 13: Øst-Finnmark.)

**Stadfestede ILA-utbrudd per fylke i 2024:** 1 stk. Finnmark, 1 stk. Nordland, 5 stk. Trøndelag, 5 stk. Vestland og 1 stk. Rogaland.

**Antall mistanker per produksjonsområde (PO) i 2024:** 9 stk. (6 stk. PO6 (alle tømt), 1 stk. PO7 (tømt), 1 stk. PO8 (tømt) og 1 stk. PO9).



## 2023

Produksjons- område	Januar	Februar	Mars	April	Mai	Juni	Juli	August	September	Oktober	November	Desember	Totalt
2	0	1	1	0	1	2	0	0	0	0	0	0	5
3	0	2	0	1	0	1	1	1	0	0	0	0	6
4	0	0	0	0	0	0	1	0	0	0	0	0	1
5	0	0	0	0	0	0	0	1	0	0	0	0	1
6	0	0	0	0	0	0	1	0	1	0	0	0	2
7	0	0	0	0	0	1	0	0	0	1	0	0	2
12	1	0	0	0	0	0	0	0	0	0	0	0	1
<b>Sum</b>	<b>1</b>	<b>3</b>	<b>1</b>	<b>1</b>	<b>1</b>	<b>4</b>	<b>3</b>	<b>2</b>	<b>1</b>	<b>1</b>	<b>0</b>	<b>0</b>	<b>18</b>

(Produksjonsområder: 1: Svenskegrensen til Jæren, 2: Ryfylke, 3: Karmøy til Sotra, 4: Nordhordland til Stadt, 5: Stadt til Hustadvika, 6: Nordmøre og Sør-Trøndelag, 7: Nord-Trøndelag med Bindal, 8: Helgeland til Bodø, 9: Vestfjorden og Vesterålen, 10: Andøya til Senja, 11: Kvaløya til Loppa, 12: Vest-Finnmark, 13: Øst-Finnmark.)

**Stadfestede ILA-utbrudd per fylke i 2023:** 1 stk. Troms og Finnmark, 4 stk. Trøndelag, 1 stk. Møre og Romsdal, 7 stk. Vestland og 5 stk. Rogaland.

**Antall mistanker per produksjonsområde (PO) i 2023:** 2 stk. PO3, 1 stk. PO4, 1 stk. PO6 og 1 stk. PO12. Samtlige lokaliteter er tømt.



## 2022

Produksjons- område	Januar	Februar	Mars	April	Mai	Juni	Juli	August	September	Oktober	November	Desember	Totalt
2	1	0	0	0	0	0	1	0	0	0	0	1	3
3	0	0	0	0	0	0	0	0	0	0	0	1	1
4	0	0	0	0	0	0	0	0	0	0	1	2	3
5	0	0	0	0	0	0	0	1	0	0	0	0	1
6	0	0	1	0	2	0	0	0	0	0	0	0	3
7	0	0	0	0	0	0	1	0	0	0	0	0	1
8	0	0	0	0	0	1	0	1	0	0	0	0	2
10	0	0	0	0	0	0	0	0	1	0	0	0	1
<b>Sum</b>	<b>1</b>	<b>0</b>	<b>1</b>	<b>0</b>	<b>2</b>	<b>1</b>	<b>2</b>	<b>2</b>	<b>1</b>	<b>0</b>	<b>1</b>	<b>4</b>	<b>15</b>

(Produksjonsområder: 1: Svenskegrensen til Jæren, 2: Ryfylke, 3: Karmøy til Sotra, 4: Nordhordland til Stadt, 5: Stadt til Hustadvika, 6: Nordmøre og Sør-Trøndelag, 7: Nord-Trøndelag med Bindal, 8: Helgeland til Bodø, 9: Vestfjorden og Vesterålen, 10: Andøya til Senja, 11: Kvaløya til Loppa, 12: Vest-Finnmark, 13: Øst-Finnmark.)

**Stadfestede ILA-utbrudd per fylke i 2022:** Rogaland (3 stk.), Vestland (4 stk.), Møre og Romsdal (1 stk.), Trøndelag (4 stk.), Nordland (2 stk.) og Troms og Finnmark (1 stk.).

**Antall mistanker per produksjonsområde (PO):** PO2 (1 stk. januar 2022 og 1 stk. oktober 2022 (tømt jan.23, stadfestet feb.23)), PO5 (1 stk. mars 2022), PO8 (1 stk. juli 2022) og PO9 (1 stk. november 2022).



## 2021

Produksjonsområde	Januar	Februar	Mars	April	Mai	Juni	Juli	August	September	Oktober	November	Desember	Totalt
3	0	0	0	0	0	1	1	0	0	0	0	0	2
4	0	0	0	0	0	1	0	0	0	0	0	0	1
5	0	0	0	0	0	0	0	0	0	0	0	1	1
6	0	0	0	0	0	0	0	0	0	0	0	1	1
7	1	0	0	0	0	0	0	0	0	2	1	0	4
8	0	0	0	3	0	2	0	0	0	0	0	0	5
9	0	0	0	0	0	1	1	0	0	0	0	0	2
10	0	0	0	0	0	1	2	0	0	0	0	0	3
11	0	0	0	0	1	0	1	0	0	0	0	0	2
12	0	0	0	0	1	2	0	0	0	1	0	0	4
<b>Sum</b>	<b>1</b>	<b>0</b>	<b>0</b>	<b>3</b>	<b>2</b>	<b>8</b>	<b>5</b>	<b>0</b>	<b>0</b>	<b>3</b>	<b>1</b>	<b>2</b>	<b>25</b>

(Produksjonsområder: 1: Svenskegrensen til Jæren, 2: Ryfylke, 3: Karmøy til Sotra, 4: Nordhordland til Stadt, 5: Stadt til Hustadvika, 6: Nordmøre og Sør-Trøndelag, 7: Nord-Trøndelag med Bindal, 8: Helgeland til Bodø, 9: Vestfjorden og Vesterålen, 10: Andøya til Senja, 11: Kvaløya til Loppa, 12: Vest-Finnmark, 13: Øst-Finnmark.)

**Stadfestede ILA-utbrudd per fylke:** Vestland (3), Møre og Romsdal (2), Trøndelag (4), Nordland (6), Troms og Finnmark (10).

**Antall mistanker per produksjonsområde:** Produksjonsområde 8 (1 - april 2021), produksjonsområde 7 (1 - oktober 2021, utslaktet), produksjonsområde 2 (2 - november 2021, utslaktet; desember 2021).



## 2020

Produksjons- område	Januar	Februar	Mars	April	Mai	Juni	Juli	August	September	Oktober	November	Desember	Totalt
2	0	0	0	0	0	0	1	0	0	0	1	0	2
3	0	0	0	1	0	1	0	0	0	0	0	0	2
5	1	0	0	0	1	0	0	0	1	0	0	0	3
8	0	0	0	0	1	0	0	0	0	0	0	0	1
10	0	0	0	1	1	0	1	1	0	0	0	0	4
11	0	0	0	0	0	0	0	0	0	1	0	0	1
12	1	1	2	0	0	0	3	1	0	2	0	0	10
<b>Sum</b>	<b>2</b>	<b>1</b>	<b>2</b>	<b>2</b>	<b>3</b>	<b>1</b>	<b>5</b>	<b>2</b>	<b>1</b>	<b>3</b>	<b>1</b>	<b>0</b>	<b>23</b>

(Produksjonsområder: 1: Svenskegrensen til Jæren, 2: Ryfylke, 3: Karmøy til Sotra, 4: Nordhordland til Stadt, 5: Stadt til Hustadvika, 6: Nordmøre og Sør-Trøndelag, 7: Nord-Trøndelag med Bindal, 8: Helgeland til Bodø, 9: Vestfjorden og Vesterålen, 10: Andøya til Senja, 11: Kvaløya til Loppa, 12: Vest-Finnmark, 13: Øst-Finnmark.)

**Stadfestede ILA-utbrudd per fylke:** Rogaland (2), Vestland (2), Møre og Romsdal (3), Nordland (1), Troms og Finnmark (15).

**Antall mistanker per produksjonsområde:** Produksjonsområde 8 (2), produksjonsområde 10 (1; utslaktet uten stadfesting), produksjonsområde 12 (2).



## 2019

Produksjonsområde	Januar	Februar	Mars	April	Mai	Juni	Juli	August	September	Oktober	November	Desember	Totalt
2	0	0	0	0	0	0	0	0	0	0	2	0	2
3	0	0	0	0	0	1	0	0	0	0	0	0	1
5	0	0	0	1	0	0	0	0	0	0	0	0	1
7	1	0	0	0	0	0	0	0	0	0	0	0	1
9	0	0	0	0	0	0	1	0	0	0	0	0	1
10	0	0	0	0	0	0	0	0	0	1	1	0	2
11	0	0	0	0	0	0	1	0	0	0	0	0	1
12	0	0	0	0	0	0	0	0	0	0	0	1	1
<b>Sum</b>	<b>1</b>	<b>0</b>	<b>0</b>	<b>1</b>	<b>0</b>	<b>1</b>	<b>2</b>	<b>0</b>	<b>0</b>	<b>1</b>	<b>3</b>	<b>1</b>	<b>10</b>

(Produksjonsområder: 1: Svenskegrensen til Jæren, 2: Ryfylke, 3: Karmøy til Sotra, 4: Nordhordland til Stadt, 5: Stadt til Hustadvika, 6: Nordmøre og Sør-Trøndelag, 7: Nord-Trøndelag med Bindal, 8: Helgeland til Bodø, 9: Vestfjorden og Vesterålen, 10: Andøya til Senja, 11: Kvaløya til Loppa, 12: Vest-Finnmark, 13: Øst-Finnmark.)

**Stadfestede ILA-utbrudd per fylke:** Rogaland (2), Hordaland (1), Møre og Romsdal (1), Trøndelag (1), Nordland (1), Troms (3), Finnmark (1).

**Antall mistanker per produksjonsområde:** Produksjonsområde 3 (1), produksjonsområde 6 (1).



## 2018

Fylke	Januar	Februar	Mars	April	Mai	Juni	Juli	August	September	Oktober	November	Desember	Totalt
Rogaland	1												1
Hordaland	1					2					2		5
Sogn og Fjordane					1								1
Møre og Romsdal										1			1
Nordland						1	2						3
Troms					1				1				2
<b>Sum</b>	<b>2</b>	<b>0</b>	<b>0</b>	<b>0</b>	<b>2</b>	<b>3</b>	<b>2</b>	<b>0</b>	<b>1</b>	<b>1</b>	<b>2</b>	<b>0</b>	<b>13</b>

I tillegg til de stadfestede utbruddene var det fire mistanker av ILA som ikke var stadfestet per 31.12.2018. Mistankene fordeler seg på fylkene Hordaland (1), Trøndelag (1) og Troms (2).

## 2017

Fylke	Januar	Februar	Mars	April	Mai	Juni	Juli	August	September	Oktober	November	Desember	Totalt
Rogaland									1				1
Hordaland					1			1					2
Møre og Romsdal							2					1	3
Nord-Trøndelag	1												1
Nordland			1							1			2
Troms					1								1
Finmark						1					1	2	4
<b>Sum</b>	<b>1</b>		<b>1</b>		<b>2</b>	<b>1</b>	<b>2</b>	<b>1</b>	<b>1</b>	<b>1</b>	<b>1</b>	<b>3</b>	<b>14</b>



## 2016

Fylke	Januar	Februar	Mars	April	Mai	Juni	Juli	August	September	Oktober	November	Desember	Totalt
Sør-Trøndelag				2					1				3
Nordland	2	1		1		2				2			8
Finmark												1	1
<b>Sum</b>	<b>2</b>	<b>1</b>		<b>3</b>		<b>2</b>			<b>1</b>	<b>2</b>		<b>1</b>	<b>12</b>

## 2015

Fylke	Januar	Februar	Mars	April	Mai	Juni	Juli	August	September	Oktober	November	Desember	Totalt
Hordaland					1								1
Møre og Romsdal					2								2
Nordland		1		2	1	1		1	2	1			9
Troms								1	1				2
Finmark									1				1
<b>Sum</b>		<b>1</b>		<b>2</b>	<b>4</b>	<b>1</b>		<b>2</b>	<b>4</b>	<b>1</b>			<b>15</b>

## 2014

Fylke	Januar	Februar	Mars	April	Mai	Juni	Juli	August	September	Oktober	November	Desember	Totalt
Møre og Romsdal												1	1
Nordland		2			2		1			1		1	7
Troms			1								1		2
<b>Sum</b>		<b>2</b>	<b>1</b>		<b>2</b>		<b>1</b>			<b>1</b>	<b>1</b>	<b>2</b>	<b>10</b>



## 2013

Fylke	Januar	Februar	Mars	April	Mai	Juni	Juli	August	September	Oktober	November	Desember	Totalt
Sogn og Fjordane										1			1
Nordland		1		1	1	2	1				2		8
Troms					1								1
<b>Sum</b>		<b>1</b>		<b>1</b>	<b>2</b>	<b>2</b>	<b>1</b>			<b>1</b>	<b>2</b>		<b>10</b>

## 2012

Fylke	Januar	Februar	Mars	April	Mai	Juni	Juli	August	September	Oktober	November	Desember	Totalt
Møre og Romsdal		1			1								2
<b>Sum</b>		<b>1</b>			<b>1</b>								<b>2</b>

## 2011

Fylke	Januar	Februar	Mars	April	Mai	Juni	Juli	August	September	Oktober	November	Desember	Totalt
Finnmark						1							1
<b>Sum</b>						<b>1</b>							<b>1</b>



## 2010

Fylke	Januar	Februar	Mars	April	Mai	Juni	Juli	August	September	Oktober	November	Desember	Totalt
Nordland							2						2
Troms				2		1	1						4
Finmark							1						1
<b>Sum</b>				<b>2</b>		<b>1</b>	<b>4</b>						<b>7</b>

## 2009

Fylke	Januar	Februar	Mars	April	Mai	Juni	Juli	August	September	Oktober	November	Desember	Totalt
Sør-Trøndelag									2				2
Nord-Trøndelag					1								1
Troms					4	1	2						7
<b>Sum</b>					<b>5</b>	<b>1</b>	<b>2</b>		<b>2</b>				<b>10</b>

## 2008

Fylke	Jan	Feb	Mar	Apr	Mai	Jun	Jul	Aug	Sep	Okt	Nov	Des	Totalt
Møre og Romsdal			1	1									2
Sør-Trøndelag		1				1							2
Nord-Trøndelag					2	1							3
Troms		1			1	5	1					1	9
<b>Sum</b>		<b>2</b>	<b>1</b>	<b>1</b>	<b>3</b>	<b>7</b>	<b>1</b>					<b>1</b>	<b>16</b>

**2007**

Fylke	Jan	Feb	Mar	Apr	Mai	Jun	Jul	Aug	Sep	Okt	Nov	Des	Totalt
Nordland				1		1							2
Troms						2	1				1	1	5
<b>Sum</b>				1		3	1				1	1	7

**2006**

Fylke	Jan	Feb	Mar	Apr	Mai	Jun	Jul	Aug	Sep	Okt	Nov	Des	Totalt
Hordaland				1									1
Møre og Romsdal		1											1
Finnmark		1			1								2
<b>Sum</b>		2		1	1								4

**2005**

Fylke	Jan	Feb	Mar	Apr	Mai	Jun	Jul	Aug	Sep	Okt	Nov	Des	Totalt
Rogaland						2							2
Hordaland						1							1
Møre og Romsdal			1	1									2
Sør-Trøndelag					1								1
Nord-Trøndelag										1			1
Finnmark			1	2					1				4
<b>Sum</b>			2	3	1	3			1	1			11



## 2004

Fylke	Jan	Feb	Mar	Apr	Mai	Jun	Jul	Aug	Sep	Okt	Nov	Des	Totalt
Hordaland		1				1					1	1	4
Sogn og Fjordane										1			1
Sør-Trøndelag		1											1
Nord-Trøndelag			1				1			1			3
Nordland					1								1
Troms							1	1					2
Finmark				1								2	3
<b>Sum</b>		<b>2</b>	<b>1</b>	<b>1</b>	<b>1</b>	<b>1</b>	<b>2</b>	<b>1</b>		<b>2</b>	<b>1</b>	<b>3</b>	<b>15</b>

## 2003

Fylke	Jan	Feb	Mar	Apr	Mai	Jun	Jul	Aug	Sep	Okt	Nov	Des	Totalt
Sør-Trøndelag							1						1
Nord-Trøndelag										1		1	2
Nordland					1								1
Troms									1		1		2
<b>Sum</b>					<b>1</b>		<b>1</b>		<b>1</b>	<b>1</b>			<b>6</b>