



Stadfestede utbrudd og mistanker av infeksjøs lakseanemi (ILA) 2003-2026

Tabellene nedenfor viser antall lokaliteter hvor det er stadfestet ILA. Kriterier for stadfesting av diagnosen er beskrevet i Mattilsynets bekjempelsesplan for ILA (se [Infeksjøs lakseanemi \(ILA\) | Mattilsynet](#)). Det er angitt måned for Mattilsynets stadfesting av utbruddet, samt hvilket produksjonsområde (PO) lokaliteten befinner seg i.

Status per 31. mai 2026

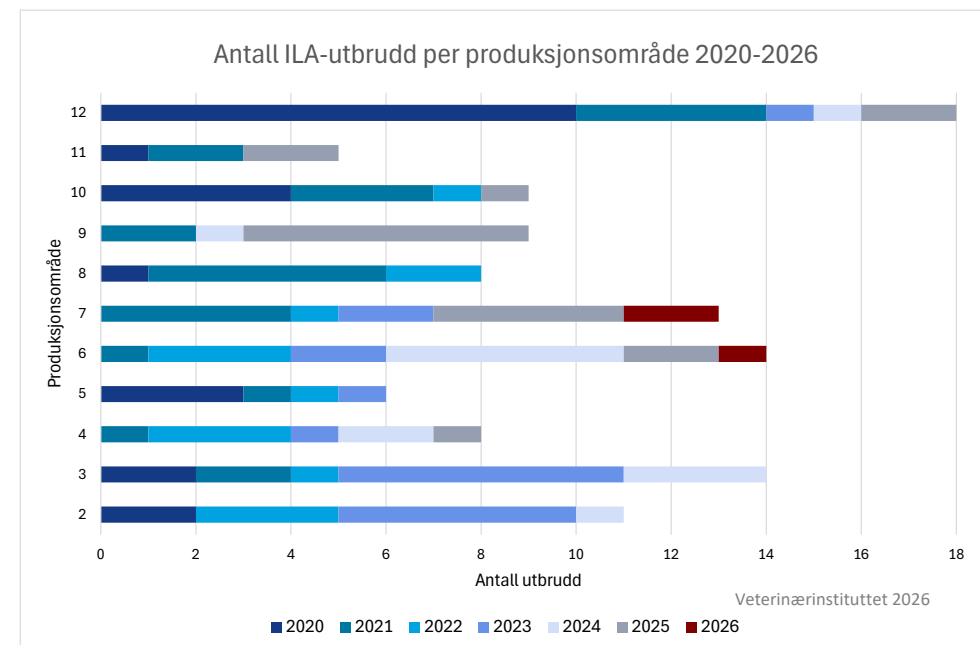
Stadfestede ILA-utbrudd per produksjonsområde i 2026: 3 (1 stk. PO6 og 2 stk. PO7)

Antall nye mistanker per produksjonsområde i 2026: 3 (1 stk. PO6 og 2 stk. PO7)

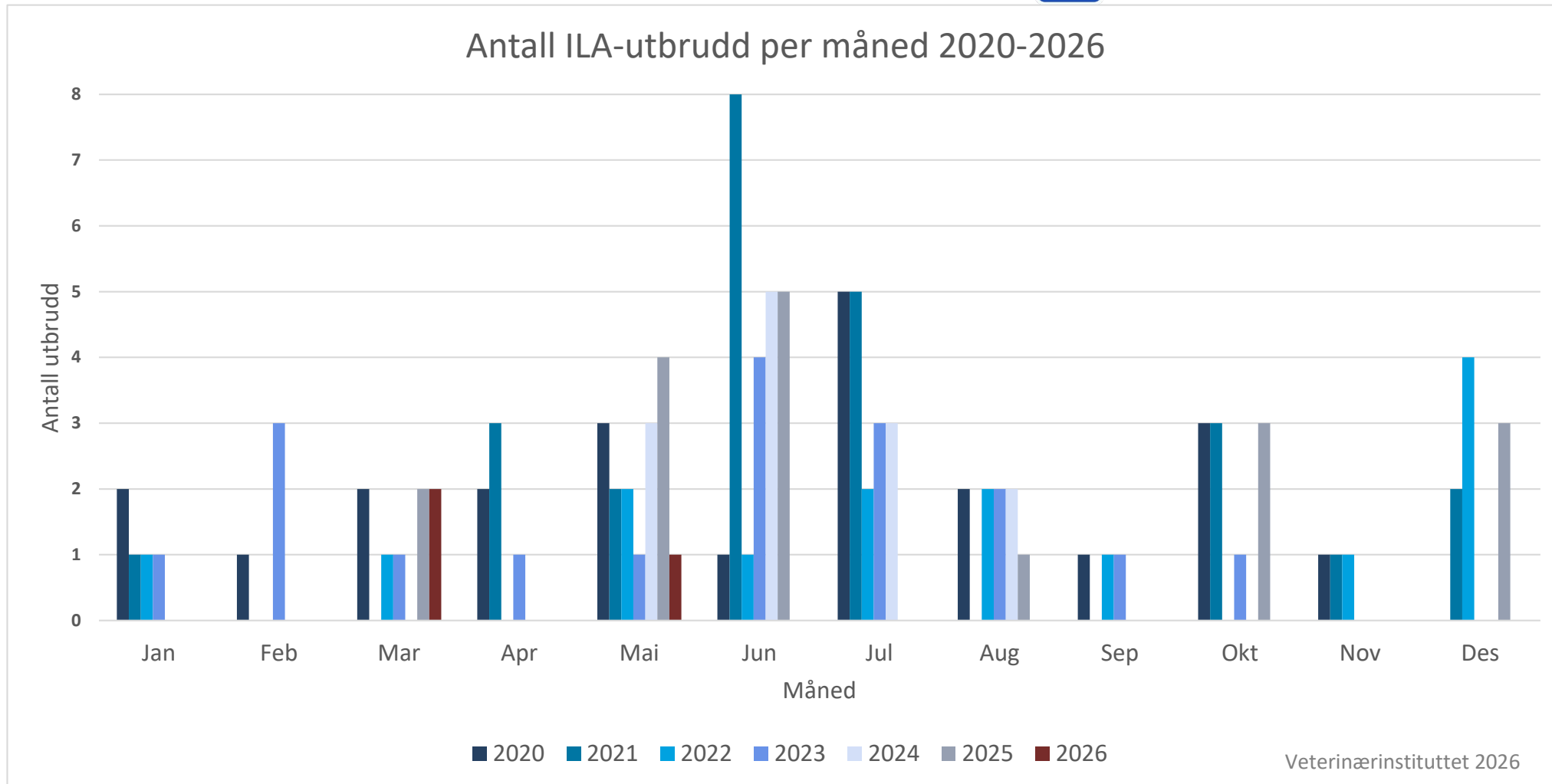
Det ble stadfestet ett ILA-utbrudd i løpet av mai. Utbruddet var på en matfisklokalitet i PO7 med mistanke fra samme måned. I tillegg kom det to nye ILA-mistanker i løpet av denne måneden, begge i PO7. Så langt i år foreligger det totalt tre stadfestede ILA-utbrudd (PO6 og PO7) og tre mistanker (PO6 og PO7).

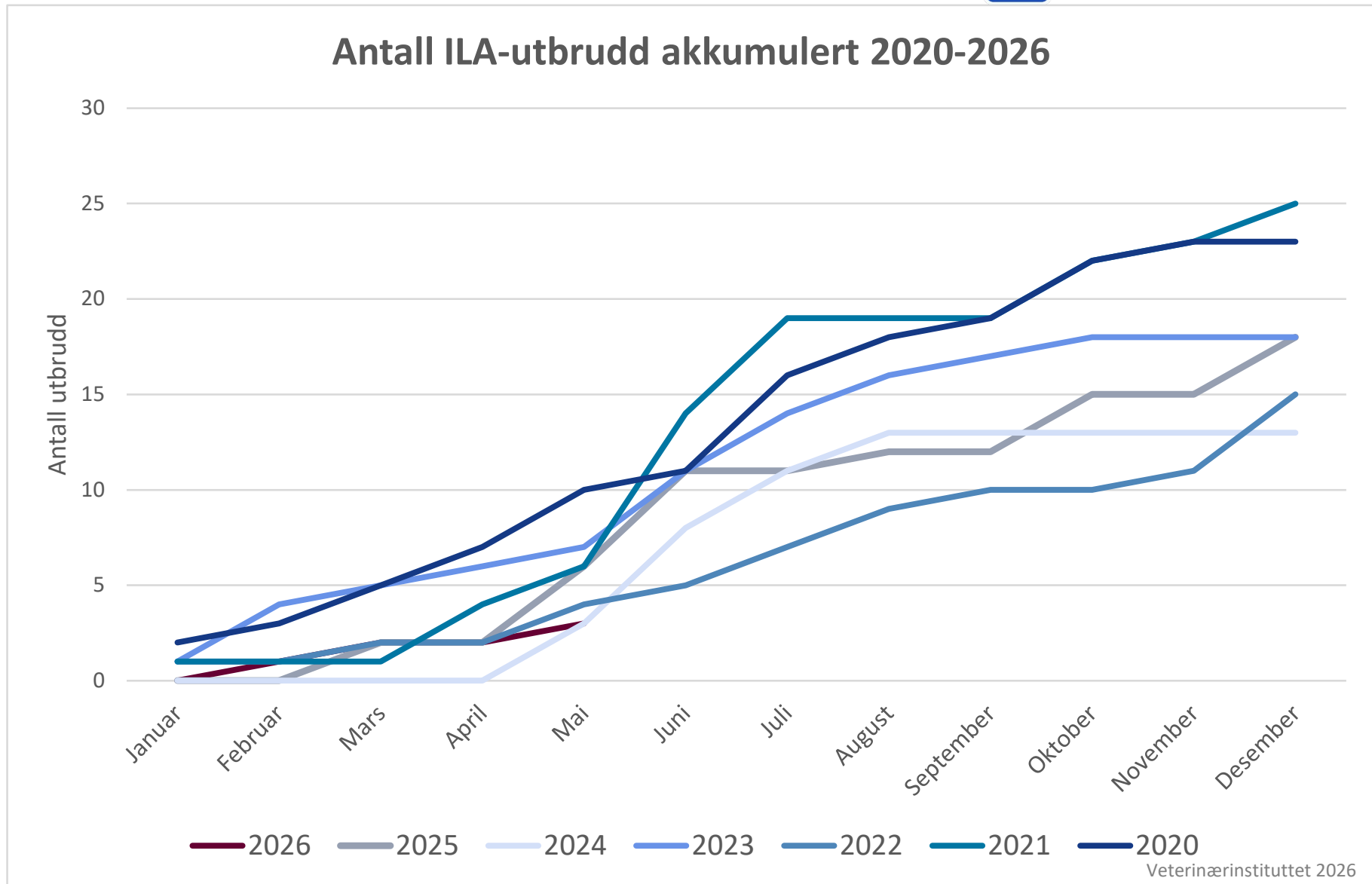
PO	Jan	Feb	Mar	Apr	Mai	Jun	Jul	Aug	Sep	Okt	Nov	Des	Tot
6	0	0	1	0	0								1
7	0	0	1	0	1								2
Sum	0	0	2	0	1								3

(Produksjonsområder: 1: Svenskegrensen til Jæren, 2: Ryfylke, 3: Karmøy til Sotra, 4: Nordhordland til Stadt, 5: Stadt til Hustadvika, 6: Nordmøre og Sør-Trøndelag, 7: Nord-Trøndelag med Bindal, 8: Helgeland til Bodø, 9: Vestfjorden og Vesterålen, 10: Andøya til Senja, 11: Kvaløya til Loppa, 12: Vest-Finnmark, 13: Øst-Finnmark.)



Oppdatert per 31.05.2026







Antall ILA-utbrudd akkumulert 2016-2026

År	Januar	Februar	Mars	April	Mai	Juni	Juli	August	September	Oktober	November	Desember	Totalt
2026	0	0	2	2	3	-	-	-	-	-	-	-	3
2025	0	0	2	2	6	11	11	12	12	15	15	18	18
2024	0	0	0	0	3	8	11	13	13	13	13	13	13
2023	1	4	5	6	7	11	14	16	17	18	18	18	18
2022	1	1	2	2	4	5	7	9	10	10	11	15	15
2021	1	1	1	4	6	14	19	19	19	22	23	25	25
2020	2	3	5	7	10	11	16	18	19	22	23	23	23
2019	1	1	1	2	2	3	5	5	5	6	9	10	10
2018	2	2	2	2	4	7	9	9	10	11	13	13	13
2017	1	1	2	2	4	5	7	8	9	10	11	14	14
2016	2	3	3	6	6	8	8	8	9	11	11	12	12



2025

PO	Januar	Februar	Mars	April	Mai	Juni	Juli	August	September	Oktober	November	Desember	Totalt
12	0	0	2	0	0	0	0	0	0	0	0	0	2
11	0	0	0	0	0	0	0	0	0	2	0	0	2
10	0	0	0	0	0	1	0	0	0	0	0	0	1
9	0	0	0	0	2	3	0	1	0	0	0	0	6
7	0	0	0	0	0	1	0	0	0	1	0	2	4
6	0	0	0	0	2	0	0	0	0	0	0	0	2
4	0	0	0	0	0	0	0	0	0	0	0	1	1
Sum	0	0	2	0	4	5	0	1	0	3	0	3	18

Stadfestede ILA-utbrudd per produksjonsområde i 2025: 18 (1 stk. PO4, 2 stk. PO6, 4 stk. PO7, 6 stk. PO9, 1 stk. PO10, 2. stk. PO11 og 2 stk. PO12).

Antall mistanker per produksjonsområde i 2025: 3 (1 stk. PO5, 1 stk. PO8 og 1 stk. PO9).



2024

Produksjons-område	Januar	Februar	Mars	April	Mai	Juni	Juli	August	September	Oktober	November	Desember	Totalt
2	0	0	0	0	1	0	0	0	0	0	0	0	1
3	0	0	0	0	1	2	0	0	0	0	0	0	3
4	0	0	0	0	0	0	2	0	0	0	0	0	2
6	0	0	0	0	0	2	1	2	0	0	0	0	5
9	0	0	0	0	1	0	0	0	0	0	0	0	1
12	0	0	0	0	0	1	0	0	0	0	0	0	1
Sum	0	0	0	0	3	5	3	2	0	0	0	0	13

(Produksjonsområder: 1: Svenskegrensen til Jæren, 2: Ryfylke, 3: Karmøy til Sotra, 4: Nordhordland til Stadt, 5: Stadt til Hustadvika, 6: Nordmøre og Sør-Trøndelag, 7: Nord-Trøndelag med Bindal, 8: Helgeland til Bodø, 9: Vestfjorden og Vesterålen, 10: Andøya til Senja, 11: Kvaløya til Loppa, 12: Vest-Finnmark, 13: Øst-Finnmark.)

Stadfestede ILA-utbrudd per fylke i 2024: 1 stk. Finnmark, 1 stk. Nordland, 5 stk. Trøndelag, 5 stk. Vestland og 1 stk. Rogaland.

Antall mistanker per produksjonsområde (PO) i 2024: 9 stk. (6 stk. PO6 (alle tømt), 1 stk. PO7 (tømt), 1 stk. PO8 (tømt) og 1 stk. PO9).



2023

Produksjons- område	Januar	Februar	Mars	April	Mai	Juni	Juli	August	September	Oktober	November	Desember	Totalt
2	0	1	1	0	1	2	0	0	0	0	0	0	5
3	0	2	0	1	0	1	1	1	0	0	0	0	6
4	0	0	0	0	0	0	1	0	0	0	0	0	1
5	0	0	0	0	0	0	0	1	0	0	0	0	1
6	0	0	0	0	0	0	1	0	1	0	0	0	2
7	0	0	0	0	0	1	0	0	0	1	0	0	2
12	1	0	0	0	0	0	0	0	0	0	0	0	1
Sum	1	3	1	1	1	4	3	2	1	1	0	0	18

(Produksjonsområder: 1: Svenskegrensen til Jæren, 2: Ryfylke, 3: Karmøy til Sotra, 4: Nordhordland til Stadt, 5: Stadt til Hustadvika, 6: Nordmøre og Sør-Trøndelag, 7: Nord-Trøndelag med Bindal, 8: Helgeland til Bodø, 9: Vestfjorden og Vesterålen, 10: Andøya til Senja, 11: Kvaløya til Loppa, 12: Vest-Finnmark, 13: Øst-Finnmark.)

Stadfestede ILA-utbrudd per fylke i 2023: 1 stk. Troms og Finnmark, 4 stk. Trøndelag, 1 stk. Møre og Romsdal, 7 stk. Vestland og 5 stk. Rogaland.

Antall mistanker per produksjonsområde (PO) i 2023: 2 stk. PO3, 1 stk. PO4, 1 stk. PO6 og 1 stk. PO12. Samtlige lokaliteter er tømt.



2022

Produksjons- område	Januar	Februar	Mars	April	Mai	Juni	Juli	August	September	Oktober	November	Desember	Totalt
2	1	0	0	0	0	0	1	0	0	0	0	1	3
3	0	0	0	0	0	0	0	0	0	0	0	1	1
4	0	0	0	0	0	0	0	0	0	0	1	2	3
5	0	0	0	0	0	0	0	1	0	0	0	0	1
6	0	0	1	0	2	0	0	0	0	0	0	0	3
7	0	0	0	0	0	0	1	0	0	0	0	0	1
8	0	0	0	0	0	1	0	1	0	0	0	0	2
10	0	0	0	0	0	0	0	0	1	0	0	0	1
Sum	1	0	1	0	2	1	2	2	1	0	1	4	15

(Produksjonsområder: 1: Svenskegrensen til Jæren, 2: Ryfylke, 3: Karmøy til Sotra, 4: Nordhordland til Stadt, 5: Stadt til Hustadvika, 6: Nordmøre og Sør-Trøndelag, 7: Nord-Trøndelag med Bindal, 8: Helgeland til Bodø, 9: Vestfjorden og Vesterålen, 10: Andøya til Senja, 11: Kvaløya til Loppa, 12: Vest-Finnmark, 13: Øst-Finnmark.)

Stadfestede ILA-utbrudd per fylke i 2022: Rogaland (3 stk.), Vestland (4 stk.), Møre og Romsdal (1 stk.), Trøndelag (4 stk.), Nordland (2 stk.) og Troms og Finnmark (1 stk.).

Antall mistanker per produksjonsområde (PO): PO2 (1 stk. januar 2022 og 1 stk. oktober 2022 (tømt jan.23, stadfestet feb.23)), PO5 (1 stk. mars 2022), PO8 (1 stk. juli 2022) og PO9 (1 stk. november 2022).



2021

Produksjonsområde	Januar	Februar	Mars	April	Mai	Juni	Juli	August	September	Oktober	November	Desember	Totalt
3	0	0	0	0	0	1	1	0	0	0	0	0	2
4	0	0	0	0	0	1	0	0	0	0	0	0	1
5	0	0	0	0	0	0	0	0	0	0	0	1	1
6	0	0	0	0	0	0	0	0	0	0	0	1	1
7	1	0	0	0	0	0	0	0	0	2	1	0	4
8	0	0	0	3	0	2	0	0	0	0	0	0	5
9	0	0	0	0	0	1	1	0	0	0	0	0	2
10	0	0	0	0	0	1	2	0	0	0	0	0	3
11	0	0	0	0	1	0	1	0	0	0	0	0	2
12	0	0	0	0	1	2	0	0	0	1	0	0	4
Sum	1	0	0	3	2	8	5	0	0	3	1	2	25

(Produksjonsområder: 1: Svenskegrensen til Jæren, 2: Ryfylke, 3: Karmøy til Sotra, 4: Nordhordland til Stadt, 5: Stadt til Hustadvika, 6: Nordmøre og Sør-Trøndelag, 7: Nord-Trøndelag med Bindal, 8: Helgeland til Bodø, 9: Vestfjorden og Vesterålen, 10: Andøya til Senja, 11: Kvaløya til Loppa, 12: Vest-Finnmark, 13: Øst-Finnmark.)

Stadfestede ILA-utbrudd per fylke: Vestland (3), Møre og Romsdal (2), Trøndelag (4), Nordland (6), Troms og Finnmark (10).

Antall mistanker per produksjonsområde: Produksjonsområde 8 (1 - april 2021), produksjonsområde 7 (1 - oktober 2021, utslaktet), produksjonsområde 2 (2 - november 2021, utslaktet; desember 2021).



2020

Produksjons- område	Januar	Februar	Mars	April	Mai	Juni	Juli	August	September	Oktober	November	Desember	Totalt
2	0	0	0	0	0	0	1	0	0	0	1	0	2
3	0	0	0	1	0	1	0	0	0	0	0	0	2
5	1	0	0	0	1	0	0	0	1	0	0	0	3
8	0	0	0	0	1	0	0	0	0	0	0	0	1
10	0	0	0	1	1	0	1	1	0	0	0	0	4
11	0	0	0	0	0	0	0	0	0	1	0	0	1
12	1	1	2	0	0	0	3	1	0	2	0	0	10
Sum	2	1	2	2	3	1	5	2	1	3	1	0	23

(Produksjonsområder: 1: Svenskegrensen til Jæren, 2: Ryfylke, 3: Karmøy til Sotra, 4: Nordhordland til Stadt, 5: Stadt til Hustadvika, 6: Nordmøre og Sør-Trøndelag, 7: Nord-Trøndelag med Bindal, 8: Helgeland til Bodø, 9: Vestfjorden og Vesterålen, 10: Andøya til Senja, 11: Kvaløya til Loppa, 12: Vest-Finnmark, 13: Øst-Finnmark.)

Stadfestede ILA-utbrudd per fylke: Rogaland (2), Vestland (2), Møre og Romsdal (3), Nordland (1), Troms og Finnmark (15).

Antall mistanker per produksjonsområde: Produksjonsområde 8 (2), produksjonsområde 10 (1; utslaktet uten stadfesting), produksjonsområde 12 (2).



2019

Produksjonsområde	Januar	Februar	Mars	April	Mai	Juni	Juli	August	September	Oktober	November	Desember	Totalt
2	0	0	0	0	0	0	0	0	0	0	2	0	2
3	0	0	0	0	0	1	0	0	0	0	0	0	1
5	0	0	0	1	0	0	0	0	0	0	0	0	1
7	1	0	0	0	0	0	0	0	0	0	0	0	1
9	0	0	0	0	0	0	1	0	0	0	0	0	1
10	0	0	0	0	0	0	0	0	0	1	1	0	2
11	0	0	0	0	0	0	1	0	0	0	0	0	1
12	0	0	0	0	0	0	0	0	0	0	0	1	1
Sum	1	0	0	1	0	1	2	0	0	1	3	1	10

(Produksjonsområder: 1: Svenskegrensen til Jæren, 2: Ryfylke, 3: Karmøy til Sotra, 4: Nordhordland til Stadt, 5: Stadt til Hustadvika, 6: Nordmøre og Sør-Trøndelag, 7: Nord-Trøndelag med Bindal, 8: Helgeland til Bodø, 9: Vestfjorden og Vesterålen, 10: Andøya til Senja, 11: Kvaløya til Loppa, 12: Vest-Finnmark, 13: Øst-Finnmark.)

Stadfestede ILA-utbrudd per fylke: Rogaland (2), Hordaland (1), Møre og Romsdal (1), Trøndelag (1), Nordland (1), Troms (3), Finnmark (1).

Antall mistanker per produksjonsområde: Produksjonsområde 3 (1), produksjonsområde 6 (1).



2018

Fylke	Januar	Februar	Mars	April	Mai	Juni	Juli	August	September	Oktober	November	Desember	Totalt
Rogaland	1												1
Hordaland	1					2					2		5
Sogn og Fjordane					1								1
Møre og Romsdal										1			1
Nordland						1	2						3
Troms					1				1				2
Sum	2	0	0	0	2	3	2	0	1	1	2	0	13

I tillegg til de stadfestede utbruddene var det fire mistanker av ILA som ikke var stadfestet per 31.12.2018. Mistankene fordeler seg på fylkene Hordaland (1), Trøndelag (1) og Troms (2).

2017

Fylke	Januar	Februar	Mars	April	Mai	Juni	Juli	August	September	Oktober	November	Desember	Totalt
Rogaland									1				1
Hordaland					1			1					2
Møre og Romsdal							2					1	3
Nord-Trøndelag	1												1
Nordland			1							1			2
Troms					1								1
Finmark						1					1	2	4
Sum	1		1		2	1	2	1	1	1	1	3	14



2016

Fylke	Januar	Februar	Mars	April	Mai	Juni	Juli	August	September	Oktober	November	Desember	Totalt
Sør-Trøndelag				2					1				3
Nordland	2	1		1		2				2			8
Finmark												1	1
Sum	2	1		3		2			1	2		1	12

2015

Fylke	Januar	Februar	Mars	April	Mai	Juni	Juli	August	September	Oktober	November	Desember	Totalt
Hordaland					1								1
Møre og Romsdal					2								2
Nordland		1		2	1	1		1	2	1			9
Troms								1	1				2
Finmark									1				1
Sum		1		2	4	1		2	4	1			15

2014

Fylke	Januar	Februar	Mars	April	Mai	Juni	Juli	August	September	Oktober	November	Desember	Totalt
Møre og Romsdal												1	1
Nordland		2			2		1			1		1	7
Troms			1								1		2
Sum		2	1		2		1			1	1	2	10



2013

Fylke	Januar	Februar	Mars	April	Mai	Juni	Juli	August	September	Oktober	November	Desember	Totalt
Sogn og Fjordane										1			1
Nordland		1		1	1	2	1				2		8
Troms					1								1
Sum		1		1	2	2	1			1	2		10

2012

Fylke	Januar	Februar	Mars	April	Mai	Juni	Juli	August	September	Oktober	November	Desember	Totalt
Møre og Romsdal		1			1								2
Sum		1			1								2

2011

Fylke	Januar	Februar	Mars	April	Mai	Juni	Juli	August	September	Oktober	November	Desember	Totalt
Finnmark						1							1
Sum						1							1



2010

Fylke	Januar	Februar	Mars	April	Mai	Juni	Juli	August	September	Oktober	November	Desember	Totalt
Nordland							2						2
Troms				2		1	1						4
Finmark							1						1
Sum				2		1	4						7

2009

Fylke	Januar	Februar	Mars	April	Mai	Juni	Juli	August	September	Oktober	November	Desember	Totalt
Sør-Trøndelag									2				2
Nord-Trøndelag					1								1
Troms					4	1	2						7
Sum					5	1	2		2				10

2008

Fylke	Jan	Feb	Mar	Apr	Mai	Jun	Jul	Aug	Sep	Okt	Nov	Des	Totalt
Møre og Romsdal			1	1									2
Sør-Trøndelag		1				1							2
Nord-Trøndelag					2	1							3
Troms		1			1	5	1					1	9
Sum		2	1	1	3	7	1					1	16

**2007**

Fylke	Jan	Feb	Mar	Apr	Mai	Jun	Jul	Aug	Sep	Okt	Nov	Des	Totalt
Nordland				1		1							2
Troms						2	1				1	1	5
Sum				1		3	1				1	1	7

2006

Fylke	Jan	Feb	Mar	Apr	Mai	Jun	Jul	Aug	Sep	Okt	Nov	Des	Totalt
Hordaland				1									1
Møre og Romsdal		1											1
Finnmark		1			1								2
Sum		2		1	1								4

2005

Fylke	Jan	Feb	Mar	Apr	Mai	Jun	Jul	Aug	Sep	Okt	Nov	Des	Totalt
Rogaland						2							2
Hordaland						1							1
Møre og Romsdal			1	1									2
Sør-Trøndelag					1								1
Nord-Trøndelag										1			1
Finnmark			1	2					1				4
Sum			2	3	1	3			1	1			11



2004

Fylke	Jan	Feb	Mar	Apr	Mai	Jun	Jul	Aug	Sep	Okt	Nov	Des	Totalt
Hordaland		1				1					1	1	4
Sogn og Fjordane										1			1
Sør-Trøndelag		1											1
Nord-Trøndelag			1				1			1			3
Nordland					1								1
Troms							1	1					2
Finmark				1								2	3
Sum		2	1	1	1	1	2	1		2	1	3	15

2003

Fylke	Jan	Feb	Mar	Apr	Mai	Jun	Jul	Aug	Sep	Okt	Nov	Des	Totalt
Sør-Trøndelag							1						1
Nord-Trøndelag										1		1	2
Nordland					1								1
Troms									1		1		2
Sum					1		1		1	1			6